

Uchwała Nr 151/4/2017
Zarządu Powiatu w Olsztynie
z dnia 7 listopada 2017 r.

w sprawie ustalenia standardów zimowego utrzymania dróg powiatowych na terenie powiatu olsztyńskiego

Na podstawie art. 32 ust. 1 ustawy z dnia 5 czerwca 1998 r. o samorządzie powiatowym (Dz. U. z 2017 r., poz. 1868) oraz art. 19 ust. 2 pkt 3 i art. 20 pkt 4 w związku z art. 4 pkt 20 ustawy z dnia 21 marca 1985 r. o drogach publicznych (Dz. U. z 2016 r., poz. 1440 z późn. zm.) **uchwała się**, co następuje:

§ 1. Ustala się standardy zimowego utrzymania dróg powiatowych na terenie powiatu olsztyńskiego, zgodnie z załącznikiem do niniejszej uchwały.

§ 2. Traci moc uchwała Nr 99/3/2016 Zarządu Powiatu w Olsztynie z dnia 12 października 2016 r., w sprawie ustalenia standardów zimowego utrzymania dróg powiatowych na terenie powiatu olsztyńskiego.

§ 3. Wykonanie uchwały powierza się Dyrektorowi Powiatowej Służby Drogowej w Olsztynie.

§ 4. Uchwała wchodzi w życie z dniem podjęcia.

STAROSTA OLSZTYŃSKI

1. MAŁGORZATA CHYZIAK

WICESTAROSTA OLSZTYŃSKI

2. ANDRZEJ ABAKO

CZŁONKOWIE ZARZĄDU:

3. ALICJA WĄSIK

4. BOŻENA WOJARSKA

5. WOJCIECH RUCIŃSKI






Zasady zimowego utrzymania dróg na drogach powiatowych administrowanych przez Powiatową Służbę Drogową w Olsztynie

/Standardy Zimowego Utrzymania Dróg/

Lp.	Standard	Opis stanu utrzymania drogi dla danego standardu	Dopuszczalne odstępstwa	
			Po ustaniu opadów śniegu	Od stwierdzenia zjawiska
1	2	3	4	5
1	IV+	Jezdnia odśnieżona na całej szerokości. Jezdnia posypana na całej długości odcinka.	luźny - 8 godz. zajeżdżony - występuje języki śnieżne - występują zasy - do 24godz. dopuszcza się przerwy w komunikacji do 24 godzin	W miejscach wyznaczonych - gołoleź - 8 godz. - śl. pośniegowa -10 godz. - lodowica - 8 godz.
2	IV	Jezdnia odśnieżona na całej szerokości. Jezdnia posypana na odcinkach decydujących o warunkach ruchu	luźny - 8 godz. zajeżdżony - występuje języki śnieżne - występują zasy - do 24godz. dopuszcza się przerwy w komunikacji do 24 godzin	W miejscach wyznaczonych - gołoleź - 8 godz. - śl. pośniegowa -10 godz. - lodowica - 8 godz.
3	V	Jezdnia odśnieżona na całej szerokości. Jezdnia odśnieżona w miejscach zasp, odśnieżony co najmniej jeden pas ruchu z wykonaniem mijanek Jezdnia posypana na odcinkach decydujących o możliwości ruchu	luźny - 8 godz. zajeżdżony - występuje nabój śnieżny - występuje zasy - do 24godz. dopuszcza się przerwy w komunikacji do 24 godzin	W miejscach wyznaczonych - gołoleź - 8 godz. - śl. pośniegowa - 12 godz.
4	VI	Jezdnia zaśniewiona Prowadzi się interwencyjne odśnieżanie w zależności od potrzeb. Jezdnie posypane po odśnieżaniu w miejscach wyznaczonych przez PSD	luźny - występuje zajeżdżony - występuje nabój śnieżny - występuje zasy - do 48godz.	Na skrzyżowaniu dróg: - wszystkie rodzaje śliskości po odśnieżaniu – 2godz.

L.p.	Nr drogi powiatowej	Przebieg drogi powiatowej	Przebieg - nazwa gmin na terenie powiatu olsztyńskiego	Standard zimowego utrzymania dróg
1	1201 N	Milakowo - Kalisty - dr. woj. nr 530 - Brzydowo - Boguchwały	Świątki	V
2	1203 N	Wilnowo - Mostkowo - Jonkowo - Gutkowo	Jonkowo	IV+ / V
3	1230 N	Ostróda - Lubajny - Stare Jabłonki - Mańki	Gietrzwałd, Olsztynek	VI
4	1232 N	Wirwajdy - Smykowo - Szydłak - Olsztynek	Olsztynek	V
5	1260 N	dr. nr 1253 N (Pacółtowo) - Olsztynek	Olsztynek	V / VI
6	1358 N	Gronowo - Piotraszewo	Dobre Miasto	VI
7	1364 N	(Świątki) - Rogiedle - Prasłity - Smolajny	Dobre Miasto	V
8	1366 N	Skolity - Garzewo	Świątki	V
9	1368 N	dr. woj. nr 527 - Wołowno - Jonkowo - Barkweda	Dywity, Jonkowo	IV / V / VI
10	1370 N	Gietrzwałd - Sząbruk - Tomaszkowo - dr. kraj. nr 51	Gietrzwałd, Stawiguda	IV+
11	1372 N	dr. kraj. nr 51 (Dorotowo) - Ruś - Bartag - Olsztyn - Jaroty	Stawiguda	IV+ / V / VI
12	1374 N	dr. kraj. nr 51 - Bartag - Szczesne	Purda, Stawiguda	IV+
13	1376 N	dr. kraj. nr 51 - dr. nr 1372 N	Stawiguda	IV+ / VI
14	1378 N	Jagielek - szpital rehabilitacyjny	Olsztynek	V
15	1401 N	dr. woj. nr 593 - Raciszewo - Kalisty - Gologóra	Świątki	V / VI
16	1405 N	Biała Wola - Piotrowo - Wilczkowo - dr. nr 1409 N	Świątki	VI
17	1407 N	Zagony - Świątki - Gologóra - Jonkowo - dr. woj. nr 527 (Giedajty)	Dobre Miasto, Jonkowo, Świątki	IV+ / V
18	1409 N	Eldyty Wlk - Konradowo - dr. nr 1407 N	Świątki	VI
19	1411 N	Gologóra - Nowe Kawkowo - Stęki	Jonkowo, Świątki	V / VI
20	1412 N	Runowo - Łaniewo - dr. kraj. nr 51	Dobre Miasto	VI
21	1415 N	dr. nr 1356 N - Piotraszewo - Prasłity	Dobre Miasto	V
22	1417 N	Wilczkowo - Konradowo	Świątki	VI
23	1418 N	Dobre Miasto - Suroty	Dobre Miasto	IV+ / VI
24	1419 N	Kwieciewo - Łomy	Jonkowo, Świątki	V
25	1420 N	Tolniki Wlk. - Książno - Troszkowo - Unikowo	Jeziorany	VI
26	1421 N	Małki - Bukwałd	Dywity, Jonkowo	VI
27	1422 N	Bisztynek - Franknowo - Jeziorany	Jeziorany	IV+
28	1423 N	gr. gminy Gietrzwałd - dr. woj. nr 527	Jonkowo	VI
29	1424 N	Pierwagi - Lutry - Sątopy - Samulewo	Jeziorany, Kolno	V
30	1425 N	Podlejski - Olsztynek	Gietrzwałd, Olsztynek	IV+
31	1426 N	Studnica - Potryty	Jeziorany	V
32	1428 N	Różynka - dr. kraj. nr 51	Dobre Miasto, Świątki	V / VI
33	1429 N	Tomaszyn (dr. nr 1230 N) - Płatyny - dr. kraj. nr 7	Olsztynek	V / VI
34	1430 N	Dywity (dr. kraj. nr 51) - DP 1442N	Dywity	IV+
35	1431 N	Płatyny - dr. kraj. nr 7	Olsztynek	V / VI
36	1432 N	Gradki - Derc	Dywity, Jeziorany	V / VI
37	1433 N	Pawłowo - Gąsiorowo	Olsztynek	V
38	1434 N	Derc - Jeziorany - Zerbuń	Jeziorany	V / VI
39	1435 N	Olsztynek - Kuniki - Pawłowo	Olsztynek	V
40	1436 N	Tejstymy - Górowo	Kolno	V
41	1437 N	Olsztynek - Waplewo	Olsztynek	V
42	1438 N	Tuławki - Lamkowo	Barczewo, Dywity	VI
43	1439 N	dr. kraj. nr 51 - stacja Gałławki - dr. nr 1372 N	Stawiguda	V
44	1440 N	Stare Włóki - Wipsowo	Barczewo	VI
45	1441 N	Wymój - Stawiguda - Pluski	Stawiguda	V
46	1442 N	Spręcowo (DK 51) - Sętal - Nowe Włóki - Tuławki - Gady - Barczewko - Barczewo (DK 16)	Barczewo, Dywity	IV+ / V
47	1443 N	Nowa Stawiguda - Stawiguda	Stawiguda	V / VI
48	1444 N	Szynowo - Kronowo - Wipsowo	Barczewo	VI
49	1446 N	Maruny - Barczewo	Barczewo	V
50	1447 N	Dobre Miasto - dr. nr 1428 N	Dobre Miasto	V
51	1448 N	Olsztyn - Łęgajny	Barczewo	IV+
52	1449 N	Dobre Miasto - Tuławki	Dobre Miasto, Dywity	IV+
53	1450 N	Ramsówko - Czerwonka	Barczewo, Biskupiec	V / VI
54	1451 N	Orzechowo - Sętal - Różnowo	Dobre Miasto, Dywity	V / VI
55	1452 N	Ramsowo - Dadaj	Barczewo	VI
56	1454 N	Czerwonka - Węgój - Bredynki - dr. nr 1755 N (Sorkwity)	Biskupiec	V / VI
57	1455 N	Gady - Barczewko - Łęgajny	Barczewo, Dywity	V
58	1456 N	Rukławki - Biskupiec - Rzeck - dr. kraj. nr 16	Biskupiec	IV+ / V
59	1457 N	dr. kraj. nr 16 (Kudypy) - Sząbruk	Gietrzwałd	IV+
60	1458 N	Rzeck - Raszag - Leszno (dr. nr 1462 N)	Barczewo, Biskupiec	V
61	1460 N	Stanclewo - Lipowo	Biskupiec	V
62	1462 N	dr. nr 1994 N (Kierzliny) - Leszno - Rummy - Rusek Wlk. (dr. nr 1464 N)	Barczewo	V
63	1463 N	DK 53 - Klebark Wielki - Klebark Mały - DK 16	Purda	IV+ / V / VI
64	1464 N	Klebark Wielki - Prejtowo - gr. powiatu - Grzegorzki - Grom - Dzierzki DK nr 58	Purda	V
65	1465 N	Kapłityny - Skajboły	Barczewo	VI
66	1467 N	Barczewo - Silice	Barczewo, Purda	V
67	1468 N	Butryny - Purda - Prejtowo	Purda	V
68	1473 N	dr. nr 1994 N - Klucznik	Barczewo, Purda	V
69	1474 N	dr. kraj. nr 53 - Krzywonoga - Tylkowo - Burdąg - Nowy Dwór (dr. nr 1464 N)	Purda	VI
70	1475 N	Derc - Kronowo	Barczewo, Jeziorany	V
71	1477 N	Radostowo (dr. woj. 593) - Studzianka - Frączki	Dywity, Jeziorany	V / VI
72	1479 N	Lamkowo - dr. nr 1446 N	Barczewo	VI
73	1481 N	Żegoty - Franknowo	Jeziorany	VI
74	1483 N	Jeziorany - Ramsowo - Bartoły Wlk. (dr. nr 1462 N)	Barczewo, Jeziorany	V
75	1485 N	Książno - Zardeniki	Jeziorany	V
76	1486 N	Raszag - Dymier	Biskupiec	V
77	1487 N	Kikity (dr. woj. nr 593) - Biesowo (dr. kraj. nr 57)	Biskupiec, Jeziorany	V
78	1489 N	Droszewo - Najdymowo	Biskupiec	VI
79	1491 N	dr. kraj. nr 57 - Rukławki - dr. kraj. nr 16	Biskupiec	V / VI
80	1493 N	Kruzy - Czerwonka	Biskupiec, Kolno	VI
81	1495 N	Sątopy Samulewo - Kolno - Bęsia	Kolno	IV+ / V / VI
82	1497 N	Wysoka Dąbrowa - Kolno - Kabiny	Kolno	V / VI
83	1499 N	Troksy - Kominki - Samławki - dr. woj. nr 590	Biskupiec, Kolno	V
84	1501 N	Dywity - Garzewko	Dywity, Jonkowo	V
85	1503 N	Zabrodzie - Botowo	Biskupiec	V
86	1505 N	dr. woj. nr 59 - Lipowo - dr. kraj. nr 16 (Borki)	Biskupiec	V / VI

87	1507 N	dr. kraj. nr 57 (Rudziska) – Kobyły – Rogale – dr. nr 1498 N (Jeleniewo)	Biskupiec	IV+ / V
88	1509 N	Młynowo – Mragowo – Gązwa – Zyndaki – Choszczewo – Borki Wkl. – Kobyły – Popowo – Kałęczyn	Biskupiec	V
89	1526 N	Waplewo – Żelazno – Frąknowo	Olsztynek	V / VI
90	1528 N	Witramowo – Łyna – dr. woj. nr 545 (Nidzica)	Olsztynek	V
91	1531 N	Sunyty – Radostowo	Jeziorki	VI
92	1535 N	Lidzbark Warm. – Jeziorany	Jeziorki	IV+
93	1551 N	dr. nr 1408 N – Kiwity – Polkajmy – Franknowo	Jeziorki	VI
94	1624 N	Samławki – Leginy	Kolno	V
95	1630 N	dr. woj. nr 590 (Szymanowo) – Gązwa	Kolno	V
96	1636 N	dr. kraj. nr 16 – Rybno – Gant – Dłużec	Biskupiec	V
97	1695 N	dr. nr 1624 N – Łężany	Kolno	V
98	1959 N	Pityny – Włodowo	Świątki	VI
99	1993 N	Tulawki - Maruny	Barczewo, Dywity	V
100	1994 N	Barczewo (dr. pow. Nr 1442 N) - Prejtowo	Barczewo, Purda	IV+ / V
101	1995 N	Olsztyn – Klebark Mały	Purda	IV+

GMINA BARCZEWO	
Legenda	
Standardu ZUD	Oznaczenie na mapie kolorem
IV+	
IV	
V	
VI	
Granica gminy	
Drogi krajowe	DK 16
Drogi wojewódzkie	DW590
Drogi powiatowe	DP1460N



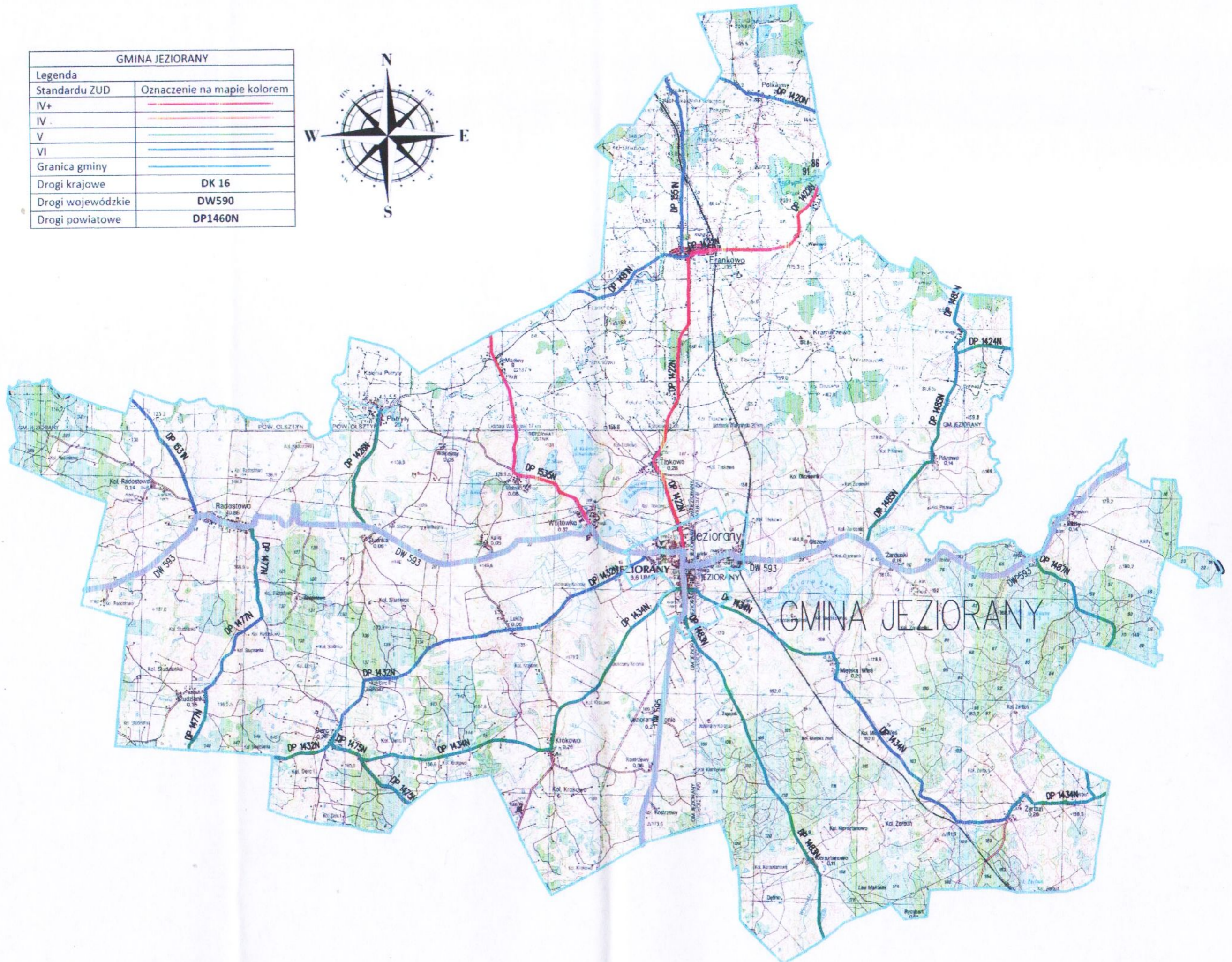
GMINA DOBRE MIASTO	
Legenda	
Standardu ZUD	Oznaczenie na mapie kolorem
IV+	
IV	
V	
VI	
Granica gminy	
Drogi krajowe	DK 16
Drogi wojewódzkie	DW590
Drogi powiatowe	DP1460N



GMINA GIETRZWAŁD	
Legenda	
Standardu ZUD	Oznaczenie na mapie kolorem
IV+	
IV	
V	
VI	
Granica gminy	
Drogi krajowe	DK 16
Drogi wojewódzkie	DW590
Drogi powiatowe	DP1460N



GMINA JEZIORANY	
Legenda	
Standardu ZUD	Oznaczenie na mapie kolorem
IV+	
IV	
V	
VI	
Granica gminy	
Drogi krajowe	DK 16
Drogi wojewódzkie	DW590
Drogi powiatowe	DP1460N



GMINA KOLNO	
Legenda	
Standardu ZUD	Oznaczenie na mapie kolorem
IV+	
IV	
V	
VI	
Granica gminy	
Drogi krajowe	DK 16
Drogi wojewódzkie	DW590
Drogi powiatowe	DP1460N










GMINA OLSZTYNEK	
Legenda	Oznaczenie na mapie kolorem
Standardu ZUD	
IV+	———
IV	———
V	———
VI	———
Granica gminy	———
Drogi krajowe	DK 16
Drogi wojewódzkie	DW590
Drogi powiatowe	DP1460N



GMINA OLSZTYNEK

GMINA PURDA	
Legenda	
Standardu ZUD	Oznaczenie na mapie kolorem
IV+	
IV	
V	
VI	
Granica gminy	
Drogi krajowe	DK 16
Drogi wojewódzkie	DW590
Drogi powiatowe	DP1460N



GMINA STAWIGUDA	
Legenda	
Standardu ZUD	Oznaczenie na mapie kolorem
IV+	
IV	
V	
VI	
Granica gminy	
Drogi krajowe	DK 16
Drogi wojewódzkie	DW590
Drogi powiatowe	DP1460N



GMINA ŚWIĄTKI	
Legenda	
Standardu ZUD	Oznaczenie na mapie kolorem
IV+	
IV	
V	
VI	
Granica gminy	
Drogi krajowe	DK 16
Drogi wojewódzkie	DW590
Drogi powiatowe	DP1460N

